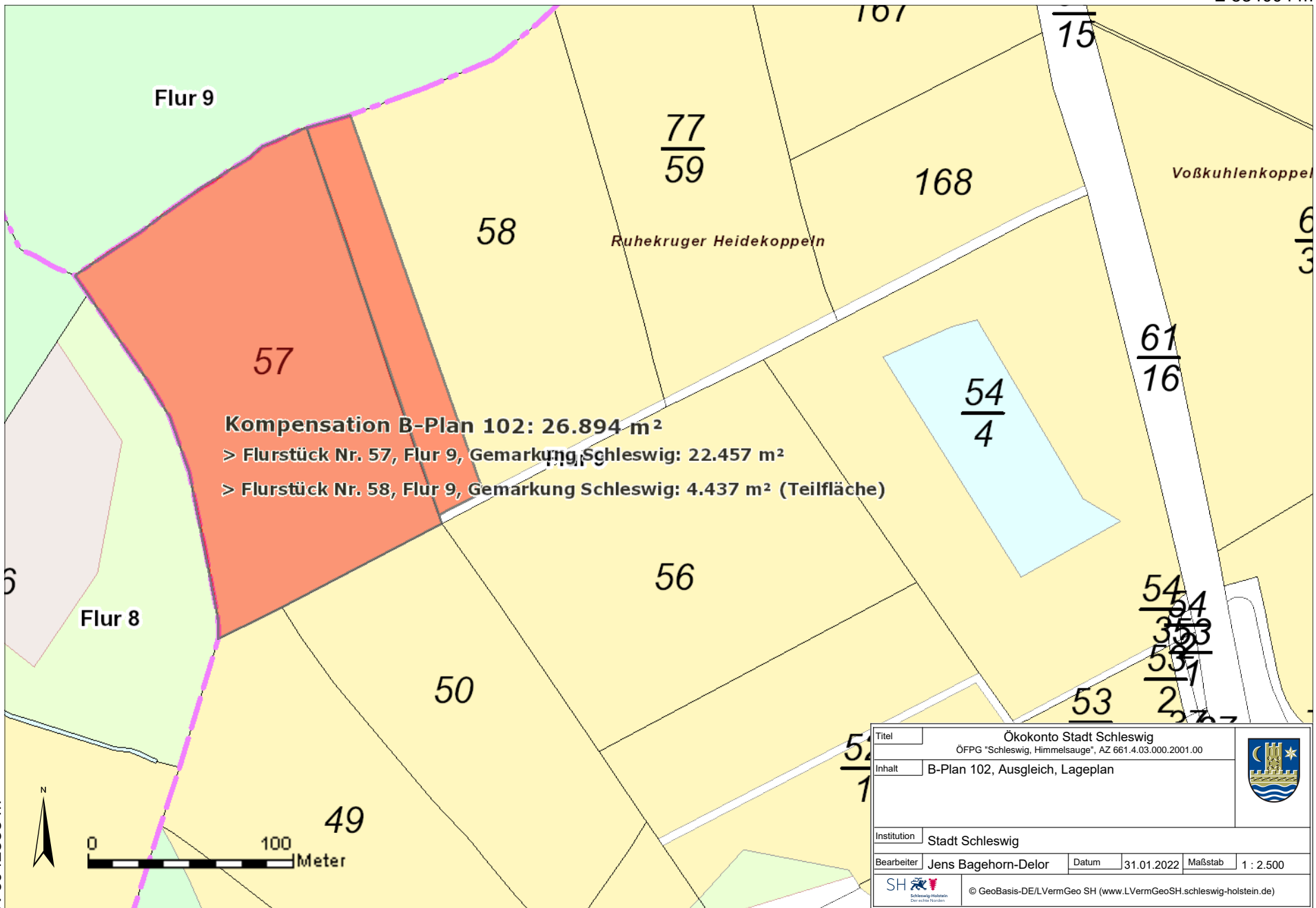


E 534004 m

N 6043268 m



Flur 9

Flur 8

57
Kompensation B-Plan 102: 26.894 m²
 > Flurstück Nr. 57, Flur 9, Gemarkung Schleswig: 22.457 m²
 > Flurstück Nr. 58, Flur 9, Gemarkung Schleswig: 4.437 m² (Teilfläche)



Ruhekruger Heidekoppeln

Voßkuhlenkoppeln



N 6042833 m

E 533376 m

Titel		Ökokonto Stadt Schleswig	
		ÖFPG "Schleswig, Himmelsauge", AZ 661.4.03.000.2001.00	
Inhalt		B-Plan 102, Ausgleich, Lageplan	
Institution		Stadt Schleswig	
Bearbeiter	Jens Bagehorn-Delor	Datum	31.01.2022
		Maßstab	1 : 2.500
			
© GeoBasis-DE/LVermGeo SH (www.LVermGeoSH.schleswig-holstein.de)			

