

Teilbereich 1 "Stampfmühle"





M. 1 : 500

Zeichenerklärung



Wälder, Gebüsche und Kleingehölze

-  WM mesophytische Buchenwälder
-  WR Waldrand

Gehölze und sonstige Baumstrukturen

-  HGy sonstiges naturnahes Feldgehölz
-  HGx standortfremdes Feldgehölz (nicht heimische Arten)
-  HGb herausragender Einzelbaum, wichtiger Überhälter, Baumgruppe
-  HGo Streuobstwiese

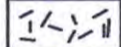

Gewässer

- Fließgewässer
-  FBs naturnaher Bach mit Bachschlucht (S)
 -  FQx ausgebauter Quellbereich (S)



Stillgewässer

-  FT Tümpel



Ruderalflächen

-  RHf halbruderaler Gras- und Staudenflur, feuchter Standorte
-  RHm halbruderaler Gras- und Staudenflur, mittlerer Standorte


Siedlungsbereich

-  SB Biotop der gemischten Bauflächen / Stadtgebiete
-  SBe Einzel- und Reihenhausbebauung (ohne Parkvillen)


Verkehrsflächen und Küstenschutz

-  SVs Straßenverkehrsflächen
-  SVv sonstige Verkehrsfläche





Grünflächen

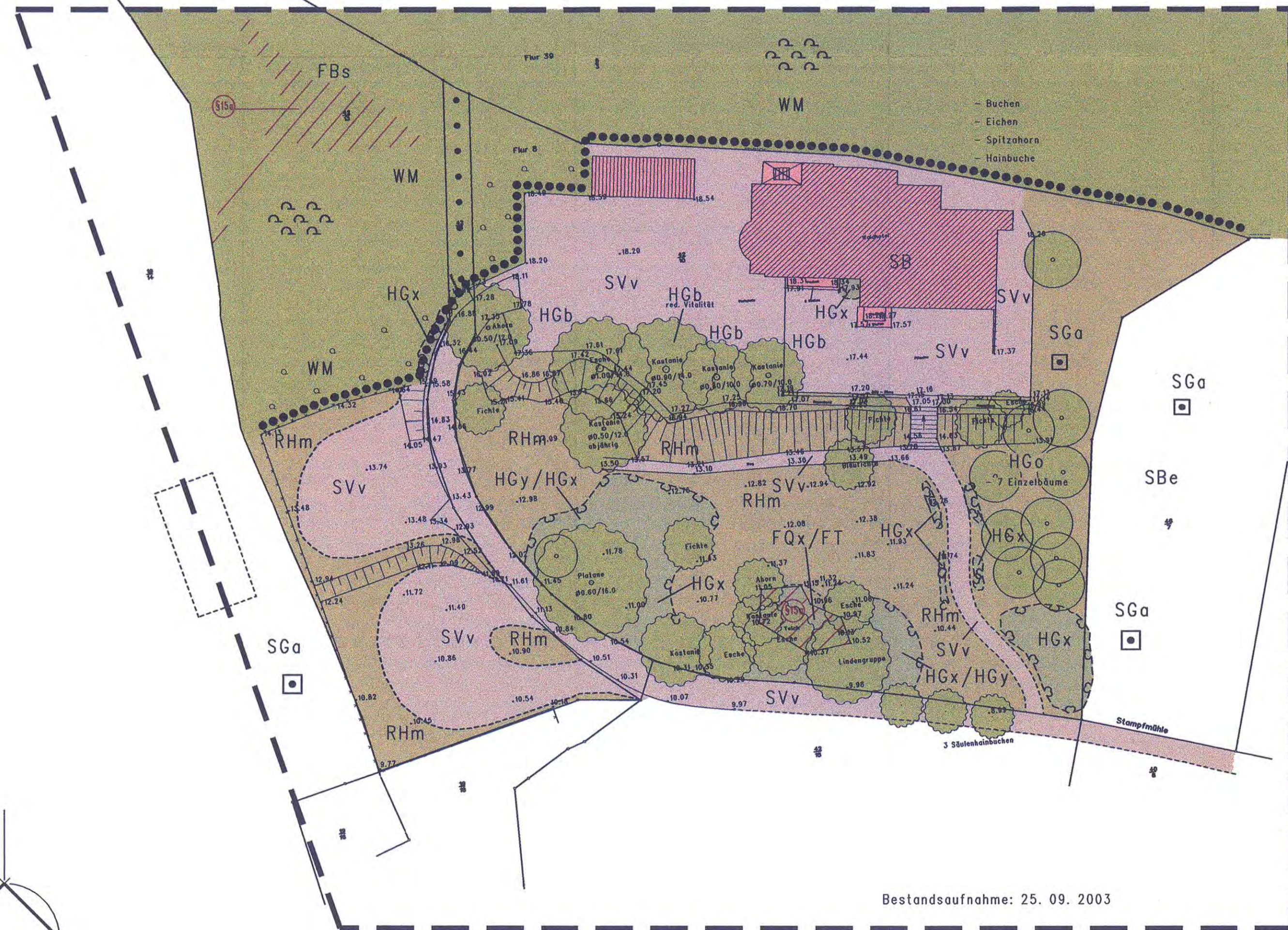
-  SGa Gärten

Freizeit-, Sport- und Erholungsanlagen

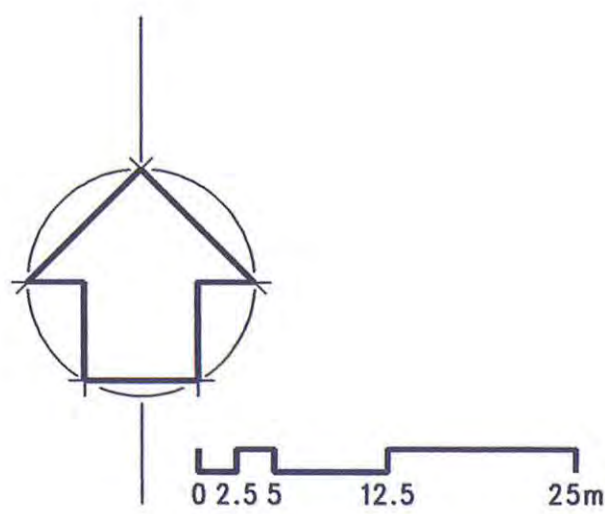
-  (S) Wanderweg, Reitweg

Sonstige Zeichenerklärung

-  Untersuchungsraum
-  gesetzlich geschützte Biotop gem. S15a LNatSchG
-  Baumstandorte, eingemessen
-  Baumstandorte, manuell nachgetragen



Bestandsaufnahme: 25. 09. 2003



Übersichtsplan

3. AUSFERTIGUNG



Bearbeitet

ingenieurgesellschaft nord
woldemarsweg 1 - 24837-schleswig - 04621 / 3017-0



Schleswig, den 02. 09. 2004

SCHLESWIG
Grünordnungsplan zum
vorhabenbezogenen Bebauungsplan Nr. 2
" Sondergebiet an der Stampfmühle "
Bestand
Biotop- und Nutzungstypenkartierung
Anlage 3